
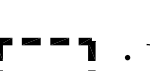

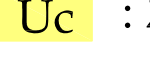






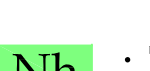
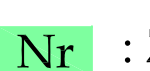






Département de la Loire		Plan de Zonage
Commune de SAIL SOUS COUZAN		Planche Sud
		Echelle : 1/2 500 ^e
		
<small>34, Rue Georges Plasse 42300 ROANNE Tél. : 04 77 87 82 06 Email : urbanisme@realites.fr</small>		
<h1>P.L.U.</h1>		
PLAN LOCAL D'URBANISME	REVISIONS ET MODIFICATIONS	
Approbation le 14 Décembre 2006	- 1 Modification n°1 approuvée le 22 Juin 2011	
Vu pour être annexé à la délibération du Conseil municipal du 14 Décembre 2006	- 2 Révision simplifiée n°1 approuvée le 6 Septembre 2011	
	- 3 Révision simplifiée n°2 approuvée le 6 Septembre 2011	
	- 4	
	- 5	

- Légende :
-  : Limite de zone
 -  Ub : Zone urbaine le bourg
 -  Uc : Zone semi-urbaine
 -  Uf : Zone d'activité
 -  AUc : zone pouvant être urbanisée équipement à charge du constructeur raccordement sur l'assainissement collectif
 -  AUd : Zone pouvant être urbanisée équipements à charge du constructeur assainissement autonome
 -  AUr : Zone de loisirs
 -  A : Zone naturelle réservée aux exploitations agricoles
 -  Av : Zone naturelle réservée aux exploitants viticoles
 -  N : Zone naturelle non boisée et protégée
 -  Nf : Zone naturelle boisée possible
 -  Nh : Zone partiellement construite assainissement individuel
 -  Nrf : Zone de loisirs en terrain naturel
 -  * Siège agricole
 -  - - - Porte d'agglomération

